

## PLAN LOCAL D'URBANISME

### Révision générale n°2

PIÈCE N° 5.1.4

## PLAN DE PRÉVENTION DES RISQUES NATUREL RISQUE DE SUBMERSION MARINE

Vu pour être annexé à la délibération du conseil  
municipal en date du 20 février 2020

Le Maire

**Hervé BLANCHÉ**



Vu pour être annexé à la délibération approuvant  
la régularisation en date du 07 décembre 2022

Le Maire

**Hervé BLANCHÉ**



Le dossier complet du

**Plan de Prévention des Risques Naturels**

**De Submersion Marine de l'Estuaire de la Charente**

**(PPRN)**

est consultable en mairie ou en préfecture de Charente  
Maritime

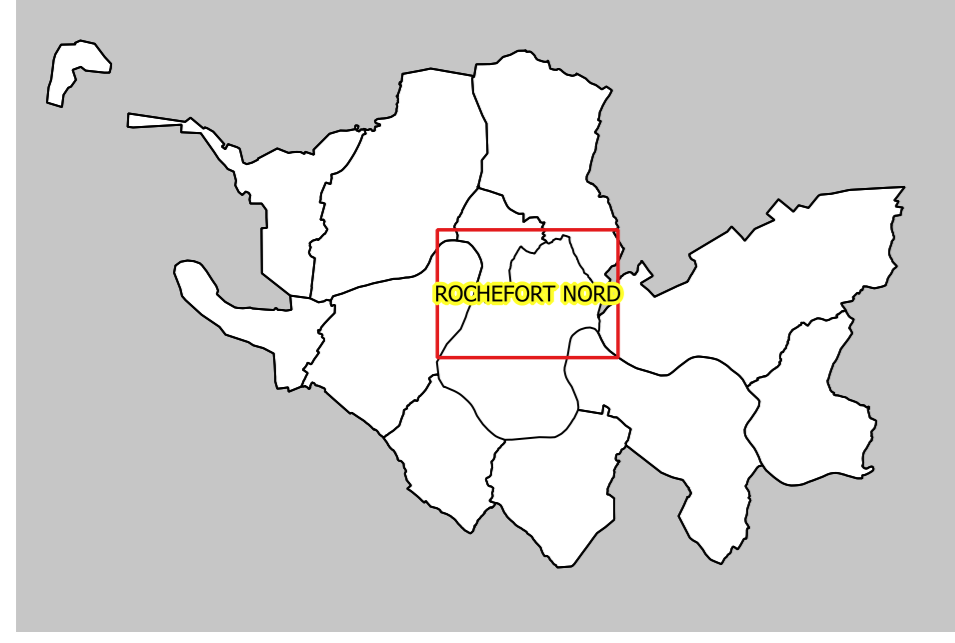


Direction Départementale des Territoires  
et de la Mer de la Charente-Maritime

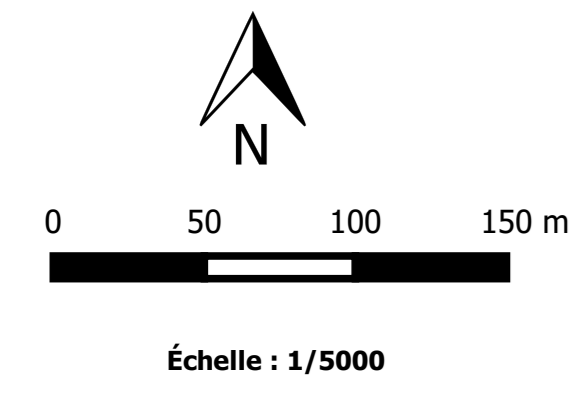
### Plan de Prévention des Risques Naturels

#### CARTE RÉGLEMENTAIRE Secteur NORD

Commune de Rochefort



Vu pour être annexé  
à l'arrêté préfectoral  
du 26 JUIL. 2019



14/06/2019

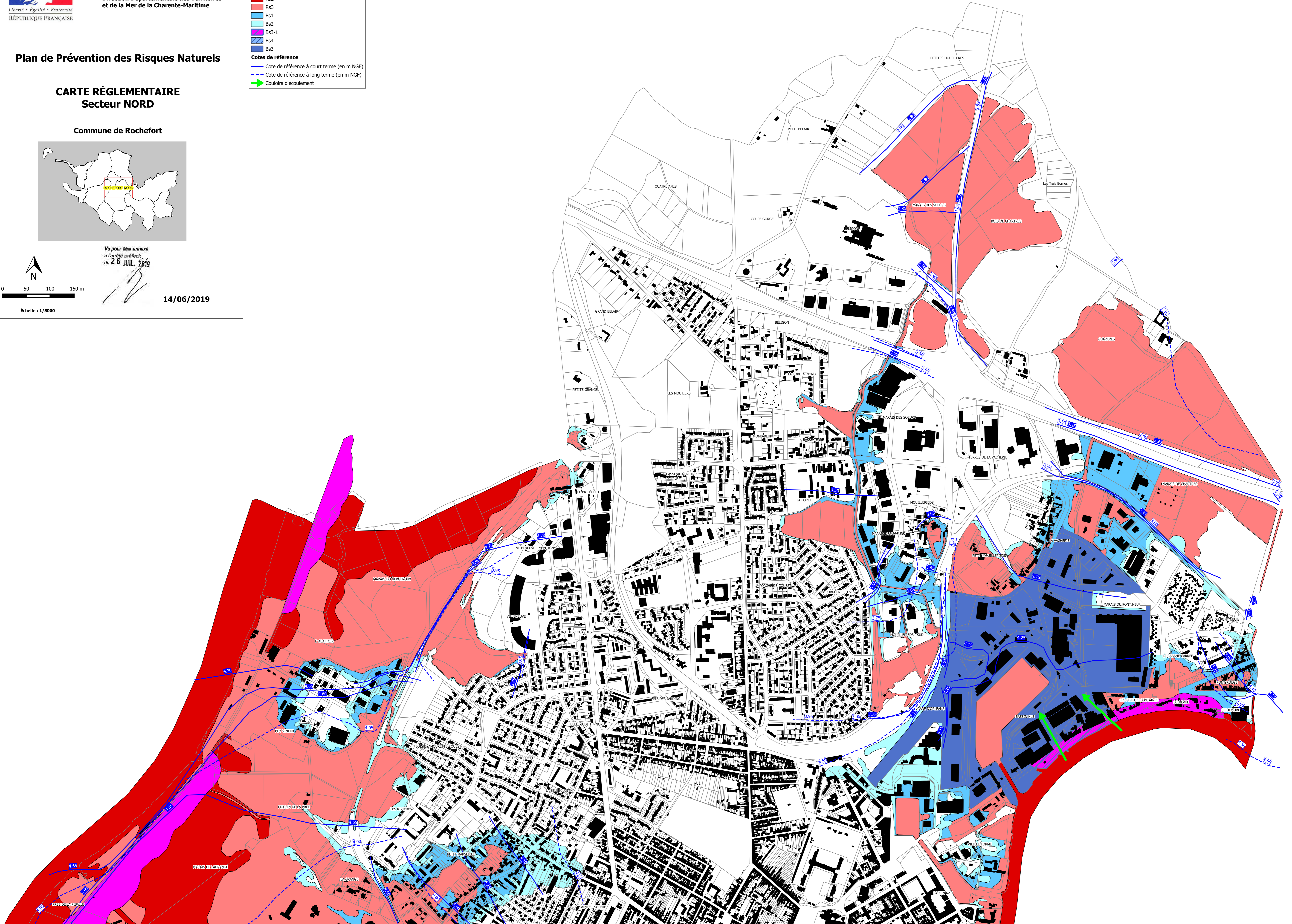
**Légende**

**Zonage réglementaire**

- Rs1
- Rs2
- Rs3
- Bs1
- Bs2
- Bs3-1
- Bs4
- Bs3

**Cotes de référence**

- Cote de référence à court terme (en m NGF)
- Cote de référence à long terme (en m NGF)
- Couloirs d'écoulement





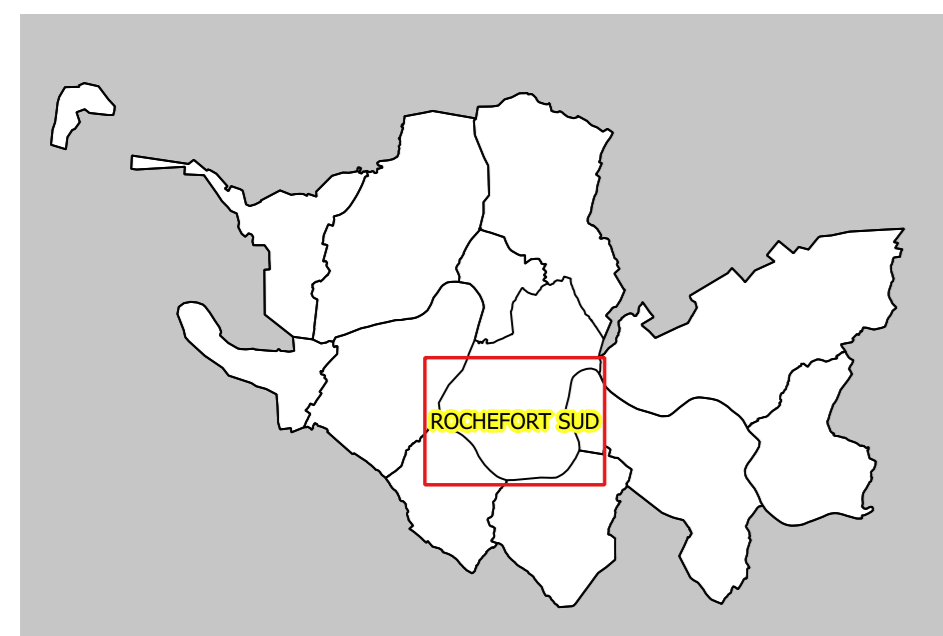
Liberté • Égalité • Fraternité  
RÉPUBLIQUE FRANÇAISE

Direction Départementale des Territoires  
et de la Mer de la Charente-Maritime

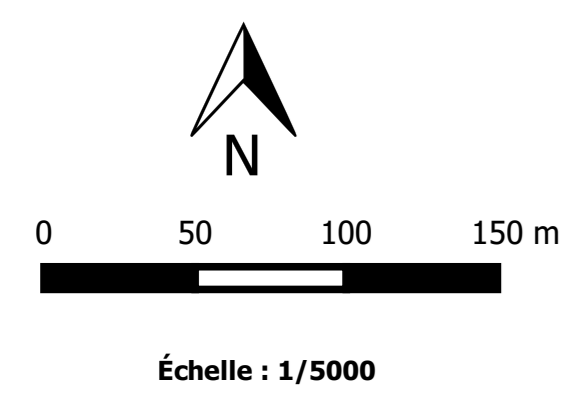
### Plan de Prévention des Risques Naturels

### CARTE RÉGLEMENTAIRE Secteur SUD

Commune de ROCHEFORT



Vu pour être annexé  
à l'arrêté préfectoral  
du 26 JUIL. 2019



14/06/2019

Légende	
<b>Zonage réglementaire</b>	
	Rs1
	Rs2
	Rs3
	Bs1
	Bs2
	Bs3-1
	Bs4
	Bs3
<b>Cotes de référence</b>	
	Cote de référence à court terme (en m NGF)
	Cote de référence à long terme (en m NGF)
	Couloirs d'écoulement

